

VIII RUTA DEL ROCHE

Liétor, 7 de marzo de 2015


Recorrido senderista Las Hoyas-Liétor

Posterior visita cultural a Liétor

Información: www.grupomuseo.org

www.centroexcursionistaab.es

DISEÑO Y FOTOGRAFÍA: ANTONIO MATEA MARTÍNEZ



GRUPO MUSEO DE LIÉTOR
CENTRO EXCURSIONISTA DE ALBACETE

VIII RUTA DEL ROCHE

7 MARZO DE 2015

RECORRIDO SENDERISTA ENTRE LAS HOYAS (LIÉTOR) Y LIÉTOR (13,5 KILÓMETROS)

COMIDA EN EL BAR LA PARRA

POSTERIOR VISITA A LA POBLACIÓN

INFORMACIÓN:

ANTONIO MATEA (648736744, amatea08@gmail.com)

JOSÉ MANUEL JIMÉNEZ JUÁREZ (617460340, josemanuel@coppeliadanza.es)

PASCUAL VALLS CANTOS (610303022, pascuvalls@hotmail.com)

RAFAEL DÍAZ RODRÍGUEZ (661328472, pilancon@gmail.com)

SALIDA:

08,00 HORAS DESDE EL BAR DANIEL

INSCRIPCIONES Y PRECIO:

Inscripciones hasta completar las plazas: www.centroexcursionistaab.com

Se ha de rellenar el formulario de inscripción de la página web del CEA:

www.centroexcursionistaab.com (en la pestaña Actividades).

Se contestará por email indicando la forma de realizar el ingreso en la cuenta del CEA.

Socios de número: 21 euros

Socios participantes con licencia federativa: 24 euros

Socios participantes sin licencia federativa: 26 euros

MUY IMPORTANTE:

Nunca se debe realizar el ingreso antes de realizar la inscripción y recibir la conformidad.

OBSERVACIONES:

Para participar en las actividades del CEA es obligatorio disponer de un seguro de accidentes. A los participantes que no dispongan de licencia federativa se les tramitará un seguro individual para ese día con la compañía aseguradora AXA, cuyas condiciones aseguradoras y de participación figuran en la página del CEA.



INTRODUCCIÓN

Hace ya siete años, en el año 2008, el Centro Excursionista de Albacete y el Grupo Museo de Liétor iniciaron juntos esta Ruta del Roche, con la principal finalidad de dar a conocer la hermosa localidad de Liétor y sus alrededores, con sus impresionantes paisajes naturales y el sorprendente patrimonio cultural que guarda en su interior. Forman parte de su cultura sus monumentos históricos y artísticos, que abundan en cantidad y calidad y jamás defraudan al visitante, pero también sus leyendas y tradiciones, de la que queremos destacar la leyenda de Ramón García Montes, más conocido como Roche, que permanece guardada desde hace tiempo en la memoria de estas gentes de Liétor.

Roche fue un oficial del ejército carlista que a finales de marzo de 1873, durante la tercera guerra carlista, al mando de 120 hombres, recorrió los municipios de Ontur, Albatana y Hellín, causando destrozos y confiscando dinero, víveres y caballerías. También alcanzó en sus correrías otras poblaciones albaceteñas durante el resto de la guerra, como Alatoz, Carcelén, Hoya Gonzalo, Villa de Ves, Estación de Chinchilla y Pozohondo. Había nacido este personaje en Montealegre del Castillo en 1833, por lo que conocía toda la zona a la perfección, y siempre sabía por donde dirigir sus pasos y emprender la huida, lo que dificultaba su captura a las tropas leales al Gobierno del país.

Se cuenta que haciendo creer a las autoridades de Hellín que un enorme ejército carlista mandado por el general Lozano rodeaba la ciudad, entró en el pueblo, acompañado únicamente de diez hombres a sus órdenes. En el consistorio exigió la entrega de todos los fondos y mandó bajar a la plaza toda la documentación existente en el Registro Municipal, con la que hizo una gran hoguera, para así destruir títulos de propiedad, deudas no pagadas, etc. A continuación marchó completamente sereno hacia las afueras del pueblo perdiéndose a la vista de los asombrados hellineros.

Acabada la guerra y tras el regreso al trono de los borbones con la figura de Alfonso XII, la mayoría de los combatientes carlistas decidieron acogerse al indulto que concedió el nuevo rey. Sin embargo otros combatientes, como Ramón Roche, tal vez marcados por una fuerte ideología y unos principios que creían justos, no aceptaron la rendición ni tomaron el camino del exilio, como había hecho el pretendiente carlista Carlos VII, por lo que se echaron al monte y comenzaron a vivir en la vida clandestina y bandolera.

Pero Roche no fue un vulgar ladronzuelo que se dedicó a asaltar a pobres caminantes, como hicieron otros muchos bandoleros. Roche era un señor bandido, un hombre distinguido, con educación y con principios, y como tal era tenido por los habitantes de las zonas por donde actuaba. Además, con la acción de Hellín en 1873 había conseguido gran fama entre las gentes de la comarca.

Aunque la versión oficial cuenta que la Guardia Civil le dio muerte el 15 de julio de 1891 en la Rambla de Maturras, junto a Pocico Tomillo, la versión popular dice que fue asesinado por su amigo el guarda del Castillarejo mientras dormía en su casa en la que estaba escondido, para así cobrar la recompensa que se ofrecía por él. Posteriormente dio aviso a los miembros de la Benemérita, que lo llevaron hasta Pocico Tomillo, donde, ya muerto, se efectuaron el resto de los disparos. Esta versión popular ha dado pie al nacimiento de la leyenda y a la creación de una copla que cantan las gentes de Liétor, que se extiende por cada peña, por cada valle y por cada rincón del término municipal de esta población:

En la rambla de Maturras,
a pie del Castillarejo,
mataron a Ramón Roche
a traición, como a un conejo.



DESCRIPCIÓN DE LA RUTA

En esta VIII Ruta del Roche, comenzaremos el recorrido desde Las Hoyas, a unos siete kilómetros de Liétor, en la carretera de Elche de la Sierra. Cerca del “Collao la Carrasquilla” vamos a descender por algunas zonas de cultivos, con mojones de piedra que delimitan un camino por el que llegaremos a la Rambla de Ditar. Seguiremos descendiendo por esta rambla, por la que descubriremos algunos tramos de una vieja senda, dejando a un lado varios bancales de secano, algunos olivos y un pozo abrevadero para el ganado.

Tomaremos un carril que pasa por encima de una presa de tierra construida en la rambla, desde el que alcanzaremos la umbría del río Mundo, completamente poblada de pinos. Llegaremos desde allí a la Loma de las Hoyas, por la que llegaremos, dejando a la derecha un corral de ganado, a la Rambla del Chueco, llamada también Rambla del Torgal. Pasaremos por un viejo pozo de agua, que nuestro amigo Juan Pedro bautizó con el nombre de Pozo de los Deseos, y por El Chueco, lugar donde abunda el jabalí, como muestra la tierra salpicada de las hozaduras de este suido.

Alcanzaremos el camino de asfalto que baja de La Loma hacia Taluvia, donde nos vamos a encontrar numerosos bancales regados por las aguas del Mundo, río que siempre ha dado vida a esta localidad de la Sierra del Segura. Pronto divisaremos la ermita de Santa Bárbara, donde cada 1 de mayo se celebra una romería, a la que acuden casi todos los letuarios, que festejan ese día con una gran fiesta.



Pero nosotros seguiremos nuestro camino hacia el pueblo, aguas arriba del Mundo, hasta toparnos con un puente de madera, por el que cruzaremos para salvar la Rambla de la Albanea, para coger el carril de Los Infiernos dirección Liétor. Desde la presa del Azud comenzaremos la ascensión, con una vista impresionante de la enorme roca sobre la que

se asienta Liétor, con sus casas colgadas sobre el mismo abismo, y algunos miradores que se asoman al Mundo, desde los que podemos descubrir los hermosos paisajes que la diosa Naturaleza ha regalado a esta atractiva población.

Ya dentro del pueblo nos iremos a comer al bar La Parra, donde María Rodríguez, la cocinera, nos habrá apañado un compuesto como el del año pasado, cuyos simples son unos entrantes a base de ajitomate, gachasmigas, moje de zanguango y una olla de esas que llaman podridas, que cuanto más podridas más deliciosas están. Para rematar la faena nos pondrá unas hojuelas con miel, postre tradicional de estas tierras elaborado con harina, azúcar, huevo, aceite y algo de sal.

Especializado en comida rural y en las carnes a la brasa, en el bar La Parra ofrecen también al comensal otros variados guisos, como los gazpachos manchegos, el ajopuerco, el arroz caldoso de pollo de corral, el potaje de panecitos, el ajo de harina y tortillas con los más variados ingredientes. Son, igualmente, especialistas en poner cubos de botellines de cerveza, de los que ya hemos dado cuenta en alguna de las anteriores Rutas del Roche.

Por la tarde, como cada año, el cura párroco, don Paco, nos hará de cicerone y nos apañará una visita a los tres templos cristianos de Liétor, con la que completaremos una jornada que esperemos satisfaga todas las inquietudes y expectativas de quienes decidan participar en ella.



IGLESIA PARROQUIAL DE SANTIAGO APÓSTOL

Don Paco nos enseñará en primer lugar la iglesia parroquial de Santiago Apóstol, siempre que no se decida cambiar el orden de visita. Esta iglesia posee una fachada de estilo neoclásico, con un bonito retablo en trampantojo en su interior, obra del artista italiano afincado en Murcia Paolo Sistori. En el coro se encuentra el órgano histórico de tubería, fabricado por Joseph Llopis en 1787, y a la derecha del altar principal el Museo Parroquial, con una sala de arqueología, otra de arte sacro y otra de etnología. Guarda, entre otras muchas piezas de valor, una navaja de once muelles, que se cree fue del Roche, y hasta el pasado año un completo ajuar andalusí hallado en una sima del paraje de Los Infiernos. Este ajuar marchó definitivamente al Museo de Albacete, que es el depositario actual de estas valiosas piezas.




EX CONVENTO CARMELITA

Seguidamente iremos al antiguo convento carmelita, que se encuentra en estado ruinoso, aunque la iglesia está abierta al culto y en ella tienen lugar los conciertos de órgano que anualmente se celebran en esta población. Merece la pena destacarse el altar mayor, con un hermoso retablo y una cripta bajo el mismo, con varios cuerpos momificados de antiguos monjes carmelitas. Posee también en su coro un hermoso órgano de tubería, estrenado en 1993, cuya fabricación fue financiada por suscripción popular para cubrir el vacío que dejó el órgano de Llopis, pues éste fue su asiento inicial, y para celebrar los citados conciertos de órgano, que tienen lugar entre mayo y junio.

ERMITA DE BELÉN

Declarada Monumento Histórico Artístico Nacional en 1976, es posiblemente la mayor joya monumental de Liétor. Aunque el exterior es bastante sobrio, destaca por su decoración interior, con una de las colecciones más importantes de pintura popular de principios del primer tercio del siglo XVIII. Estas pinturas, de autor desconocido, representan imágenes de la Virgen y diferentes santos, ángeles, jarrones florales, formas arquitectónicas y variadas escenas de la pasión de Cristo, pintadas todas ellas con una gran ingenuidad plástica y con un colorido muy vistoso. Incluso existen algunos dibujos sobre antiguas alfombras tejidas en Liétor, industria que se citaba en 1530, en un informe de la corona, como de gran importancia económica para la población.



Si da tiempo y hay ganas, y siempre que la meteorología nos lo permita, se dará una vuelta por el interior de Liétor, paseando por sus estrechas callejas, en las que nos sorprenderán algunas blasonadas casas solariegas. Nos acercaremos también a algunos de los miradores de esta hermosa localidad que se asoman al Mundo, antes de regresar a Albacete, los que vengamos de allí, y dar por finalizada esta VII Ruta del Roche.



ALGUNAS NOTAS SOBRE EL GRUPO MUSEO DE LIÉTOR

El Grupo Museo de Liétor comenzó su andadura en enero de 1990, aunque se forjó como tal en 1985, tras el descubrimiento de un ajuar andalusí en el paraje de Los Infiernos. Un grupo de adolescentes, que por capricho del azar penetraron en una pequeña sima en este conocido paraje localizado junto al río Mundo, hallaron un conjunto de piezas musulmanas de incalculable valor, muy útiles para conocer las actividades cotidianas del periodo islámico en el mundo rural de nuestra Península.



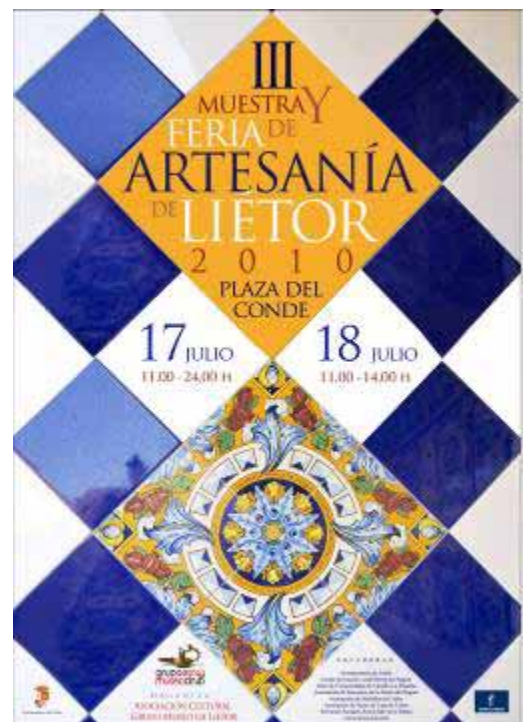
grupo **o** **æ** **s** **n** **w**
museo **o** **d** **n** **r** **b**

Componían el ajuar musulmán más de un centenar de piezas, con algunos aperos agrícolas, las armas de un jinete y su atalaje militar, diversos objetos domésticos y un par de candiles musulmanes fabricados en bronce entre los siglos X y XI. Uno de estos candiles está ricamente adornado con dos figuras zoomorfas y una inscripción cúfica que dice: “*me hizo Rasiq*”, que fueron guardados allí por algún soldado-agricultor mahometano, que posiblemente tuvo que abandonar precipitadamente el lugar ante la inminencia de alguna amenaza.

Tras depositar este ajuar de Los Infiernos en el Museo Parroquial, abierto al público desde 1974, el grupo de adolescentes decidió centrarse en su estudio y crear una revista denominada Museo, en la que publicaron sus investigaciones. A la vez, algunos de ellos decidieron iniciar otras actividades culturales, relacionadas principalmente con el estudio, protección y difusión del patrimonio y el medio ambiente letuario.

En enero de 1990 este grupo se constituyó en asociación cultural y decidió tomar el nombre de Grupo Museo, adoptando como logotipo una de las piezas más significativas del referido ajuar andalusí: el candil zoomorfo del siglo X. Esta Asociación Cultural Grupo Museo, es una entidad sin ánimo de lucro, cuyos fines principales son la formación cultural de sus miembros, el conocimiento, protección y difusión del patrimonio histórico, artístico y cultural de la Villa de Liétor y de todo su término municipal, así como la promoción de numerosas actividades, que están encaminadas a la conservación del medio ambiente y a la defensa de la naturaleza.

El ajuar musulmán, que dio origen a la formación de esta asociación letuaria, marchó definitivamente hace dos años al Museo Provincial de Albacete, donde podrá ser conocido por un público más amplio. Pero los miembros del grupo no han dejado de trabajar y realizar actividades que den a conocer todo aquello relacionado con su pueblo. Entre esas actividades está la organización conjunta con el Centro Excursionista de Albacete de la Ruta del Roche, que tendrá lugar el próximo 1 de marzo en su séptima edición. Con esta ruta se pretende dar a conocer los paisajes, cultura y leyendas de Liétor, entre las que se encuentra la de Ramón García Montes, el Roche, antiguo oficial carlista que se hizo bandolero al acabar la última de estas confrontaciones dinásticas que asolaron nuestro país.



**LAS HOYAS
(SALIDA)**

**ERMITA DE
SANTA BÁRBARA**

RAMBLA DEL TORGAL

RECORRIDO TOTAL: 13,5 KM

